

Схема границ

Приложение _____ к постановлению администрации городского округа Домодедово Московской области от _____ № _____

50:28:0050421:4257

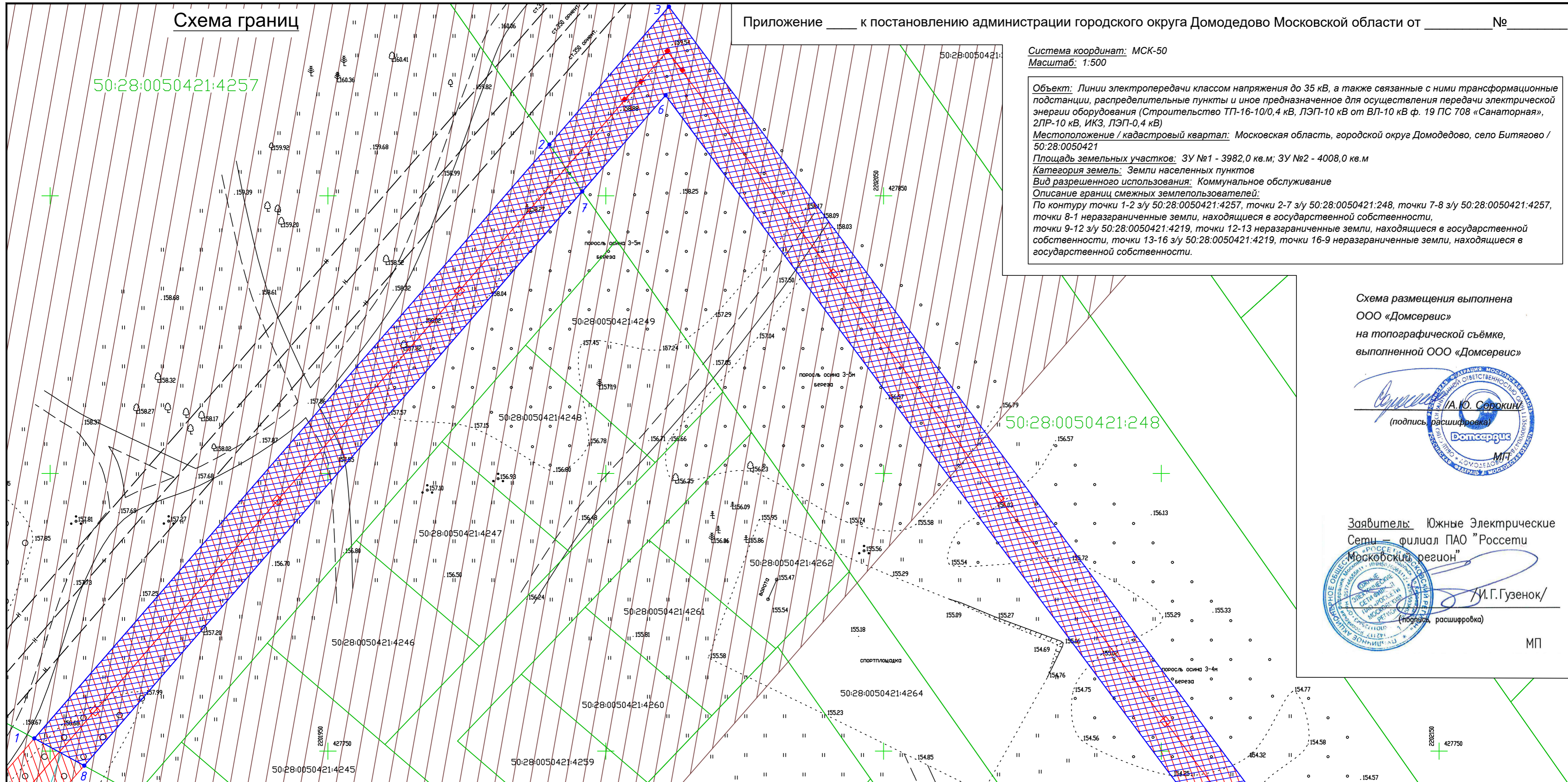
Система координат: МСК-50
Масштаб: 1:500

Объект: Линии электропередачи классом напряжения до 35 кВ, а также связанные с ними трансформационные подстанции, распределительные пункты и иное предназначенное для осуществления передачи электрической энергии оборудования (Строительство ТП-16-10/0,4 кВ, ЛЭП-10 кВ от ВЛ-10 кВ ф. 19 ПС 708 «Санаторная», 2ЛП-10 кВ, ИКЗ, ЛЭП-0,4 кВ)
Местоположение / кадастровый квартал: Московская область, городской округ Домодедово, село Битягово / 50:28:0050421
Площадь земельных участков: ЗУ №1 - 3982,0 кв.м; ЗУ №2 - 4008,0 кв.м
Категория земель: Земли населенных пунктов
Вид разрешенного использования: Коммунальное обслуживание
Описание границ смежных землепользователей:
По контуру точки 1-2 з/у 50:28:0050421:4257, точки 2-7 з/у 50:28:0050421:248, точки 7-8 з/у 50:28:0050421:4257, точки 8-1 неразграниченные земли, находящиеся в государственной собственности, точки 9-12 з/у 50:28:0050421:4219, точки 12-13 неразграниченные земли, находящиеся в государственной собственности, точки 13-16 з/у 50:28:0050421:4219, точки 16-9 неразграниченные земли, находящиеся в государственной собственности.

Схема размещения выполнена
ООО «Домсервис»
на топографической съемке,
выполненной ООО «Домсервис»

А.Ю. Серокин
(подпись, расшифровка)
ООО «Домсервис»
МП

Заявитель: Южные Электрические
Сети – филиал ПАО «Россети
Московский регион»
И.Г. Гузенко
(подпись, расшифровка)
МП



Условные обозначения	
Обозначение	Наименование
	существующая опора ВЛ-10кВ
	существующий нефтепровод
	существующий газопровод
	проектируемая опора для подвески провода ВЛ-10кВ
	провод проектируемой ВЛ-10кВ
	охранная зона существующего нефтепровода
	охранная зона существующего газопровода
	охранная зона существующей ВЛ-10кВ
	охранная зона проектируемой ВЛ-10кВ
	запрашиваемый участок
	обозначение характерной точки
50:28:0050421:248	кадастровый номер участка

№ п/п	X	Y	Дирекцион. угол	Длина линии, м
ЗУ №1 (площадь 3 982 кв.м.)				
1	427752,29	2201897,14	40° 55' 19,57"	141,52
2	427859,22	2201989,84	40° 55' 19,57"	32,88
3	427884,07	2202011,38	143° 24' 5,79"	237,42
4	427693,46	2202152,93	233° 24' 4,47"	10
5	427687,50	2202144,90	323° 24' 5,55"	224,96
6	427868,11	2202010,78	220° 55' 19,57"	22,92
7	427850,79	2201995,76	220° 55' 19,57"	136,85
8	427747,38	2201906,12	298° 39' 30,65"	10,23
9	427752,29	2201897,14		
ЗУ №2 (площадь 4 008 кв.м.)				
10	427173,35	2201306,61	63° 9' 53,07"	88,9
11	427213,48	2201385,94	55° 10' 31,47"	88,5
12	427264,02	2201458,59	42° 6' 24,94"	207,77
13	427418,16	2201597,90	60° 39' 38,69"	31,43
14	427433,56	2201625,30	222° 6' 24,94"	238,71
15	427256,46	2201465,24	235° 10' 31,47"	90,34
16	427204,87	2201391,07	243° 9' 53,07"	87,21
17	427165,50	2201313,26	319° 43' 59,84"	10,28
18	427173,35	2201306,61		

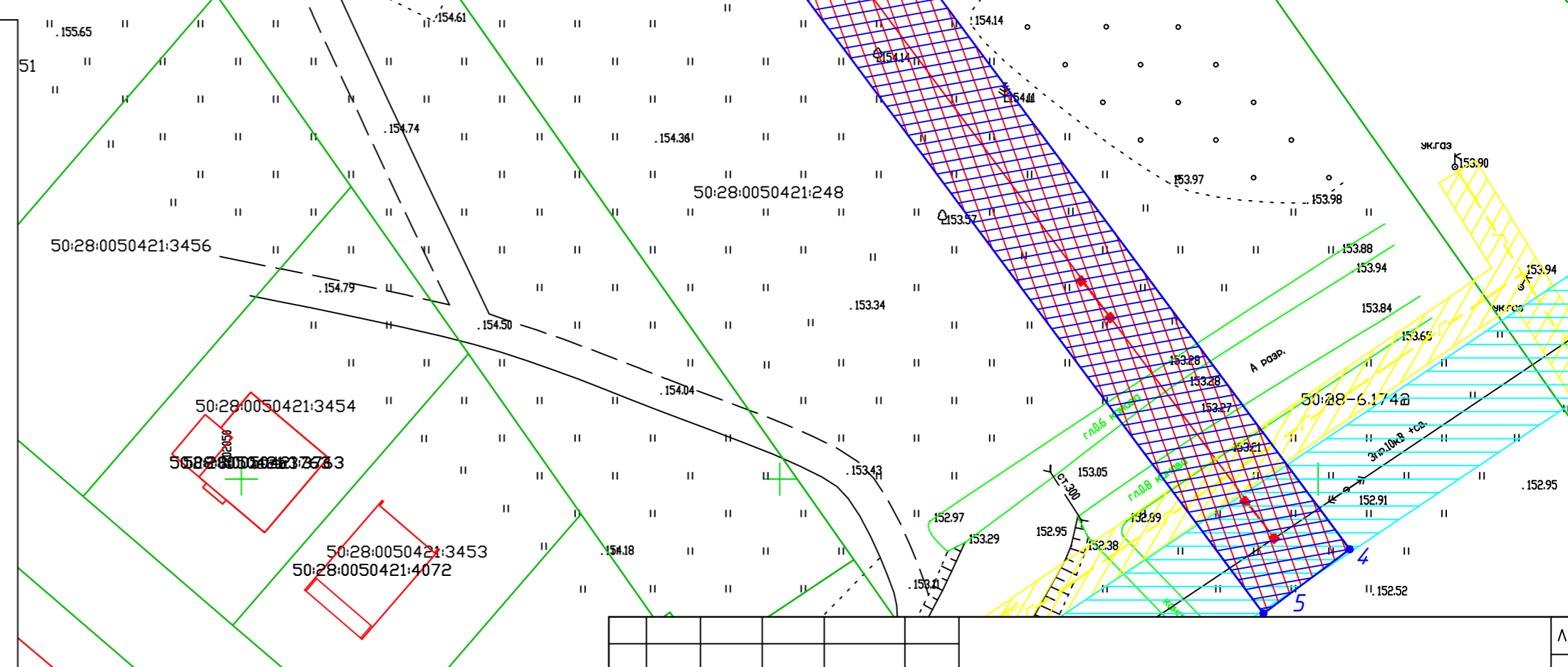


Схема границ




Схема размещения выполнена
ООО «Домсервис»
на топографической съёмке,
выполненной ООО «Домсервис»



Заявитель: Южные Электрические
Сети филиал ПАО «Россети
Московский регион»



МП

Условные обозначения	
Обозначение	Наименование
	существующая опора ВЛ-10кВ
	существующий нефтепровод
	существующий газопровод
	проектируемая опора для подвески провода ВЛ-10кВ
	провод проектируемой ВЛ-10кВ
	охранная зона существующего нефтепровода
	охранная зона существующего газопровода
	охранная зона существующей ВЛ-10кВ
	охранная зона проектируемой ВЛ-10кВ
	заврашиваемый участок
	обозначение характерной точки
	кадастровый номер участка

№ п/п	X	Y	Дирекцион. угол	Длина линии, м
ЗУ №1 (площадь 3 982 кв. м.)				
1	427752,29	2201897,14	40° 55' 19,57"	141,52
2	427859,22	2201989,84	40° 55' 19,57"	32,88
3	427884,07	2202011,38	143° 24' 5,79"	237,42
4	427693,46	2202152,93	233° 24' 4,47"	10
5	427687,50	2202144,90	233° 24' 5,55"	224,96
6	427868,11	2202010,78	220° 55' 19,57"	22,92
7	427850,79	2201995,76	220° 55' 19,57"	136,85
8	427747,38	2201906,12	298° 39' 30,65"	10,23
9	427752,29	2201897,14		
ЗУ №2 (площадь 4 008 кв. м.)				
9	427173,35	2201306,61	63° 9' 53,07"	88,9
10	427213,48	2201385,94	55° 10' 31,47"	88,5
11	427264,02	2201458,59	42° 6' 24,94"	207,77
12	427418,16	2201597,90	60° 39' 38,69"	31,43
13	427433,56	2201625,30	222° 6' 24,94"	238,71
14	427256,46	2201465,24	235° 10' 31,47"	90,34
15	427204,87	2201391,07	243° 9' 53,07"	87,21
16	427165,50	2201313,26	319° 43' 59,84"	10,28
9	427173,35	2201306,61		

Система координат: МСК-50
Масштаб: 1:500

Объект: Линии электропередачи классом напряжения до 35 кВ, а также связанные с ними трансформационные подстанции, распределительные пункты и иное предназначенное для осуществления передачи электрической энергии оборудование (Строительство ТП-16-10/0,4 кВ, ЛЭП-10 кВ от ВЛ-10 кВ ф. 19 ПС 708 «Санаторная», 2ЛП-10 кВ, ИКЗ, ЛЭП-0,4 кВ)
Местоположение / кадастровый квартал: Московская область, городской округ Домодедово, село Битягово / 50:28:0050421
Площадь земельных участков: ЗУ №1 - 3982,0 кв.м; ЗУ №2 - 4008,0 кв.м
Категория земель: Земли населенных пунктов
Вид разрешенного использования: Коммунальное обслуживание
Описание границ смежных землепользователей:
По контуру точки 1-2 з/у 50:28:0050421:4257, точки 2-7 з/у 50:28:0050421:248, точки 7-8 з/у 50:28:0050421:4257, точки 8-1 неразграниченные земли, находящиеся в государственной собственности, точки 9-12 з/у 50:28:0050421:4219, точки 12-13 неразграниченные земли, находящиеся в государственной собственности, точки 13-16 з/у 50:28:0050421:4219, точки 16-9 неразграниченные земли, находящиеся в государственной собственности.